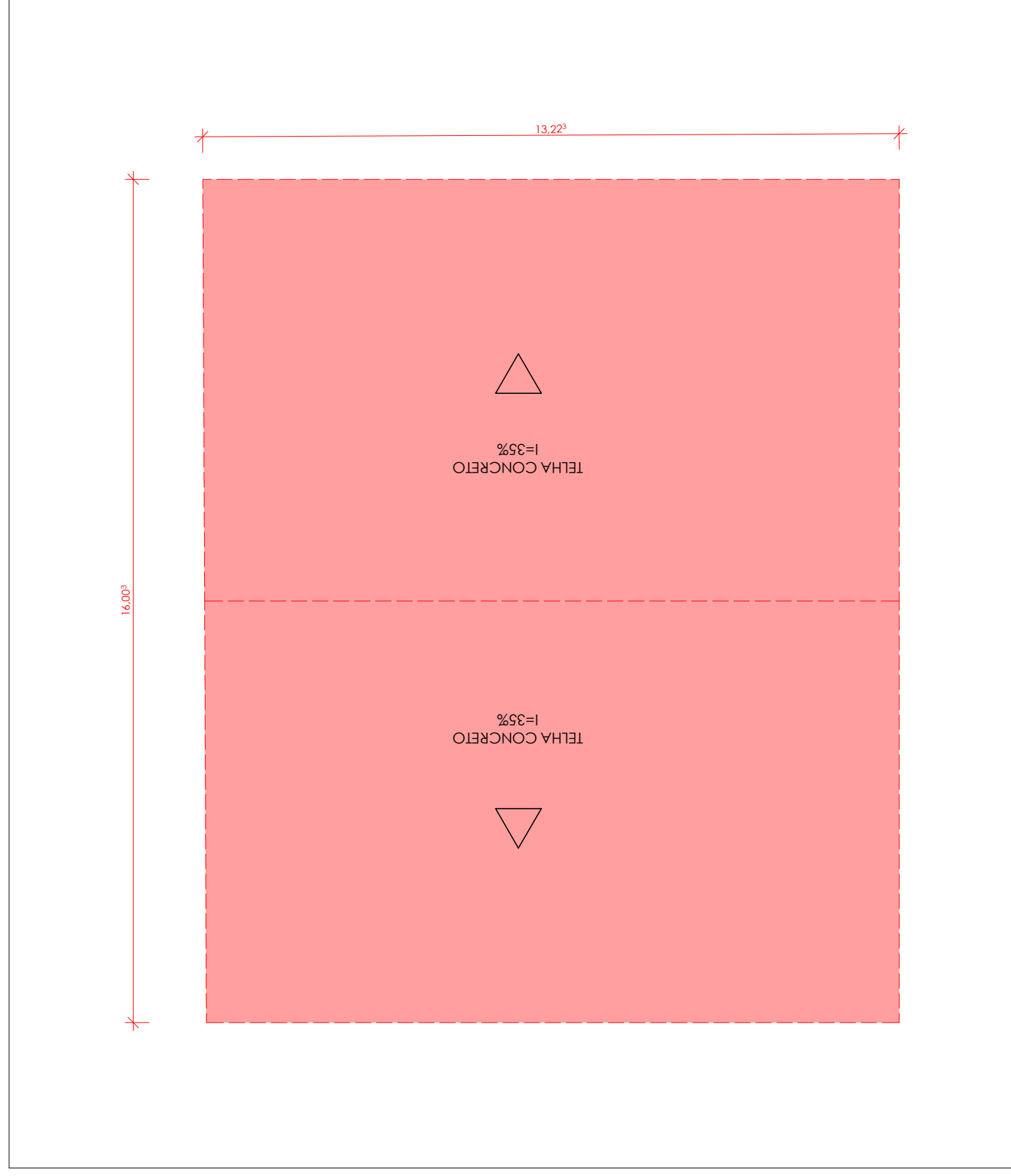

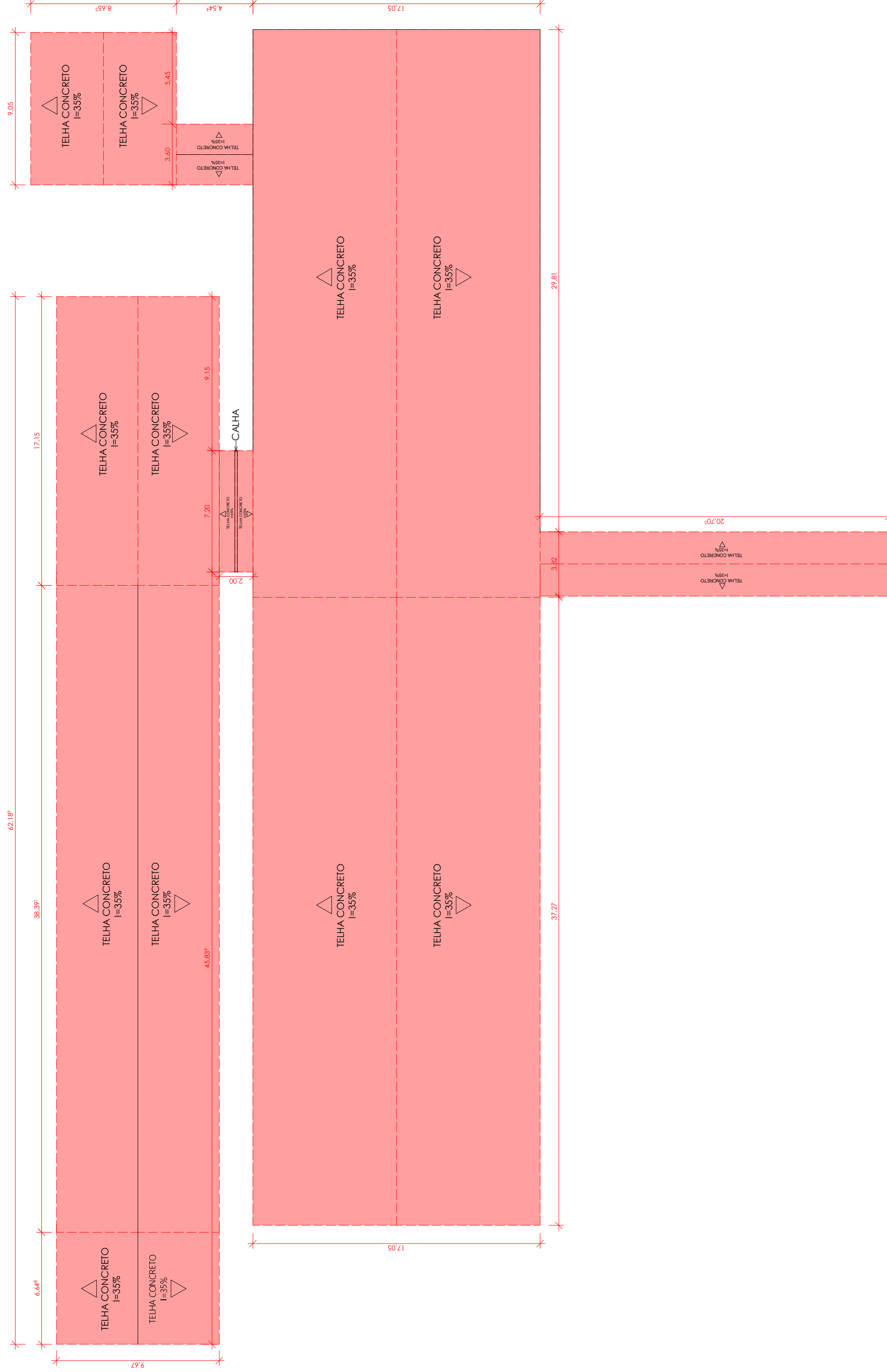


2 PLANTA DE COBERTURA QUADRA POLI ESPORTIVA (Á DEMOLIR)
ESCALA 1:100



3 PLANTA DE COBERTURA DEPÓSITO (Á DEMOLIR)
ESCALA 1 : 100

LEGENDA	 <p>ÁREA EXISTENTE À DEVOIR</p>
---------	--



1 PLANTA DE COBERTURA BLOCO ESCOLAR (Á DEMOLIR)
ESCALA 1:200

<div>ESTADO DO MATO GROSSO</div> <div></div>	
<div>Cliente:</div> <div><div><div><div>Prefeitura Municipal de</div><div>PARANAÍTA</div><div>PREFEITURA MUNICIPAL DE PARANAÍTA</div><div>Rua Assis Brasil, 100 - Centro - 78500-000</div><div>Telefone: (69) 3383-2700</div><div>CNPJ: 03.239.043/0001-12</div></div></div></div>	<div><div>OSMAR ANTONIO MOREIRA</div><div>PREFEITO MUNICIPAL</div></div>
<div>Autor do Projeto/Responsável Técnico:</div>	
<div><div><div>V. O. DE SOUSA BRESSAN</div><div>Engenheiro Civil - CRÉD. 178590-0/00</div><div>Tr. de Paranaíta - (69) 3541-8300</div><div>CNPJ: 17.732.72/0001-86</div></div></div>	<div><div>ALEX OSCAR DE SOUSA</div><div>ENGENHEIRO CIVIL - CREMIR - 141259/0</div></div>
<div>Tipo de Obra: Institucional</div>	<div>Modalidade: Infraestrutura Urbana</div>
<div>Objeto de Contrato:</div> <div>CONSTRUÇÃO DO COMPLEXO EDUCACIONAL DA ESCOLA ESTADUAL JOÃO PAULO I.</div>	
<div>Endereço da Obra:</div> <div>RUA 302, LOTE 1603 E LOTE 1604, SETOR DE SERVIÇOS, CEP: 78.580-000, PARANAÍTA - MT.</div>	
<div>Coodenada:</div> <div>09°39'57,29" S 56°28'36,02" O</div>	
<div>Assunto de Projeto</div> <div>Conteúdo: COBERTURA EXISTENTE A DEMOLIR.</div>	
<div>Quadro de Áreas/Legendas:</div> <div><div><div>ÁREA DO TERRENO:</div><div>16.450,00 m²</div></div><div><div>ÁREA OCUPIADA:</div><div>5.613,25 m²</div></div><div><div>TAXA DE PERMEABILIDADE:</div><div>65,48 %</div></div><div><div>ÍNDICE DE APROVEITAMENTO:</div><div>0,34</div></div></div>	<div><div>REVISÃO: 02</div><div>DATA: julho/2022</div><div>ESCALA: Indicada</div><div>NOME/LATURA</div><div>FOLHA</div><div>P04</div><div>/18</div><div>ARQ.</div></div>